

**UCHWAŁA NR XXXVI/267/2013  
RADY MIEJSKIEJ W OŻAROWIE**

z dnia 26 listopada 2013 r.

**w sprawie uchwalenia zmiany nr I miejscowego planu zagospodarowania przestrzennego terenu górniczego  
"Gliniany-Duranów"**

Na podstawie art. 18 ust. 2 pkt 5 ustawy z dnia 8 marca 1990r. o samorządzie gminnym ( t.j. Dz. U. z 2013r. poz. 594 z późn. zm.), art. 20 ust. 1 i art. 29 ust. 1 ustawy z dnia 27 marca 2003r. o planowaniu i zagospodarowaniu przestrzennym (t.j. Dz. U z 2012r., poz. 647 z późn. zm. ), a także po stwierdzeniu, że „zmiana Nr I Miejscowego Planu Zagospodarowania Przestrzennego Terenu Górniczego "Gliniany-Duranów"” nie narusza ustaleń studium uwarunkowań i kierunków zagospodarowania przestrzennego gminy Ożarów w granicach administracyjnych gminy, przyjętego uchwałą Nr XXXV/259/2013 Rady Miejskiej w Ożarowie z dnia 22 października 2013r.,

**Rada Miejska w Ożarowie  
uchwala, co następuje:**

**§ 1.**

1. Uchwała się zmianę Nr I Miejscowego Planu Zagospodarowania Przestrzennego Terenu Górniczego "Gliniany-Duranów", zatwierdzonego uchwałą Nr XXXVII/198/98 Rady Miejskiej w Ożarowie z dnia 26 marca 1998r. (Dz. Urz. Woj. Tarnobrzieskiego Nr 9, poz. 85 z dnia 15 maja 1998r.), zwaną dalej zmianą planu.

2. Granica obszaru zmiany planu określona została na rysunku zmiany planu i wyznaczona została na podstawie uchwały Nr XX/151/2012 Rady Miejskiej w Ożarowie z dnia 3 lipca 2012r. w sprawie przystąpienia do sporządzania zmiany Nr I Miejscowego Planu Zagospodarowania Przestrzennego Terenu Górniczego "Gliniany-Duranów", zmienionej uchwałą Nr XXVIII/204/2013 Rady Miejskiej w Ożarowie z dnia 12 lutego 2013r. w sprawie zmiany uchwały Nr XX/151/2012 Rady Miejskiej w Ożarowie z dnia 3 lipca 2012r. o przystąpienia do sporządzania zmiany Nr I Miejscowego Planu Zagospodarowania Przestrzennego Terenu Górniczego "Gliniany-Duranów".

3. Integralną częścią ustaleń zmiany planu stanowiących treść niniejszej uchwały są następujące załączniki:

- 1) rysunek zmiany planu w skali 1:5000, stanowiący załącznik nr 1 do uchwały;
- 2) rozstrzygnięcie o sposobie realizacji zapisanych w zmianie planu inwestycji z zakresu infrastruktury technicznej należących do zadań własnych gminy, stanowiące załącznik nr 2 do uchwały;
- 3) rozstrzygnięcie dotyczące sposobu rozpatrzenia uwag wniesionych do projektu zmiany planu w czasie wyłożenia do publicznego wglądu, stanowiące załącznik nr 3 do uchwały.

**§ 2.**

1. Następujące oznaczenia graficzne na rysunku zmiany planu są obowiązującymi ustaleniami zmiany planu:

- 1) granica zmiany planu,
- 2) symbol terenu złożony z oznaczenia cyfrowo - literowego,
- 3) linie rozgraniczające tereny o różnym przeznaczeniu lub różnych zasadach zagospodarowania.

2. Następujące oznaczenia graficzne na rysunku zmiany planu są oznaczeniami informacyjnymi:

- 1) granica administracyjna obrębu geodezyjnego,
- 2) obiekty i obszary podlegające ochronie, na podstawie przepisów odrębnych,
  - a) granica złoża Gliniany -Duranów WC1880 wapień i margle przemysłu cementowego,
  - b) granica terenu górniczego "Gliniany -Duranów IIA",
  - c) granica obszaru górniczego "Gliniany - Duranów IIA",
  - d) granica Głównego Zbiornika Wód Podziemnych nr 420,

e) granica Głównego Zbiornika Wód Podziemnych nr 405.

### § 3.

1. Ilekroć w dalszych przepisach niniejszej uchwały jest mowa o:

- 1) **przepisach odrębnych lub przepisach szczególnych** – należy przez to rozumieć aktualne w momencie wykonywania niniejszej uchwały przepisy ustaw innych niż ustawa z dnia 27 marca 2003r. o planowaniu i zagospodarowaniu przestrzennym wraz z aktami wykonawczymi, normy branżowe oraz ograniczenia w dysponowaniu terenem, wynikające z ostatecznych decyzji administracyjnych,
- 2) **terenie** – należy przez to rozumieć obszar wyznaczony na rysunku zmiany planu liniami rozgraniczającymi i oznaczony symbolem cyfrowo – literowym, dla którego obowiązują ustalenia zgodnie z niniejszą uchwałą,
- 3) **linii rozgraniczającej** – należy przez to rozumieć linie, które wyznaczają tereny o różnym przeznaczeniu oraz różnym sposobie zagospodarowania i zabudowy,
- 4) **przeznaczeniu terenu** – należy przez to rozumieć wskazaną dla danego terenu określonego symbolem terenu funkcję, której udział w zagospodarowaniu działki budowlanej w granicach tego terenu wynosi minimum 60% wraz z infrastrukturą komunikacyjną i techniczną niezbędną do właściwej obsługi zagospodarowania terenu.

### § 4.

1. Teren oznaczono na rysunku zmiany planu oraz w tekście niniejszej uchwały symbolem cyfrowo-literowym. Cyfra oznacza numer terenu, symbol literowy przeznaczenie terenu.

2. W przypadku braku przedmiotu ustaleń nie podaje się nakazów, zakazów dopuszczeń lub ograniczeń w tym zakresie.

### § 5.

1. Obszar objęty zmianą planu nie obejmuje:

- 1) terenów objętych ochroną na mocy przepisów ustawy o ochronie zabytków i opiece nad zabytkami,
- 2) terenów objętych ochroną na mocy przepisów ustawy o ochronie przyrody,
- 3) terenów narażonych na niebezpieczeństwo powodzi,
- 4) terenów zagrożonych osuwaniem się mas ziemnych,
- 5) obszarów wymagających przekształceń, w tym rehabilitacji istniejącej zabudowy i infrastruktury technicznej.

2. Na obszarze zmiany planu nie występują dobra kultury współczesnej oraz obszary przestrzeni publicznych określone w studium uwarunkowań i kierunków zagospodarowania gminy Ożarów.

3. Na terenie zmiany planu nie przewiduje się przeprowadzenia postępowań scalania i podziału nieruchomości.

### § 6.

1. Na obszarze zmiany planu ustala się przeznaczenie terenów, zgodnie z załącznikiem graficznym:

- 1) tereny lasów – oznaczone symbolem literowym ZL,
- 2) tereny rolnicze – oznaczone symbolem literowym RP,
- 3) tereny powierzchniowej eksploatacji kopalni – oznaczone symbolem literowym PE.

### § 7.

1. Dla terenów oznaczonych na rysunku zmiany planu symbolem **1.ZL - 7.ZL** ustala się:

- 1) **przeznaczenie terenu** – tereny lasów,
- 2) **zasady, warunki i standardy kształtowania zabudowy oraz zagospodarowania terenu** :
  - a) zakaz zabudowy,
- 3) **zasady ochrony i kształtowania ład przestrzennego** :

- a) zakaz realizacji wolnostojących nośników reklamowych,
- 4) **zasady i warunków scalania i podziału na działki:**
  - a) minimalna powierzchnia nowowydzielanej działki – bez ograniczeń, w zależności od potrzeb,
  - b) fronty działek – bez ograniczeń, w zależności od potrzeb,
  - c) kąt położenia granic nowowydzielanych działek w stosunku do pasa drogowego musi mieścić się w przedziale od 70<sup>0</sup> do 90<sup>0</sup>.
- 5) **sposoby i terminy tymczasowego urządzania i użytkowania terenów** – zakaz tymczasowego zagospodarowania, urządzania i użytkowania terenów.

## § 8.

- 1. Dla terenu oznaczonego na rysunku zmiany planu symbolem **1.RP** ustala się:
  - 1) **przeznaczenie terenu** – tereny rolnicze,
  - 2) **zasady, warunki i standardy kształtowania zabudowy oraz zagospodarowania terenu:**
    - a) zakaz zabudowy,
    - b) dopuszczenie zalesienia gruntów niskich klas bonitacyjnych,
  - 3) **zasady ochrony i kształtowania ład przestrzennego:**
    - a) zakaz realizacji wolnostojących nośników reklamowych
  - 4) **zasady i warunków scalania i podziału na działki:**
    - a) minimalna powierzchnia nowowydzielanej działki – bez ograniczeń, w zależności od potrzeb,
    - b) fronty działek – bez ograniczeń, w zależności od potrzeb,
    - c) kąt położenia granic nowowydzielanych działek w stosunku do pasa drogowego musi mieścić się w przedziale od 70<sup>0</sup> do 90<sup>0</sup>,
  - 5) **sposoby i terminy tymczasowego urządzania i użytkowania terenów** – zakaz tymczasowego zagospodarowania, urządzania i użytkowania terenów.

## § 9.

- 1. Dla terenu oznaczonego na rysunku zmiany planu symbolem **1.PE** ustala się:
  - 1) **przeznaczenie terenu** – powierzchniowa eksploatacja kopalin; przedsięwzięcie mogące zawsze znacząco oddziaływać na środowisko,
  - 2) **zasady, warunki i standardy kształtowania zabudowy oraz zagospodarowania terenu:**
    - a) zakaz zabudowy,
    - b) dopuszczenie urządzania dróg dojazdowych i placów,
    - c) eksploatacja kopalin metodą odkrywkową przy użyciu materiałów wybuchowych,
  - 3) **zasady ochrony i kształtowania ład przestrzennego:**
    - a) zakaz realizacji wolnostojących nośników reklamowych,
    - b) dopuszczone ogrodzenie terenu musi mieć jednolity wygląd i wysokość,
  - 4) **zasady ochrony środowiska i przyrody, w tym form ochrony przyrody podlegających ochronie na podstawie przepisów odrębnych:**
    - a) przedsięwzięcie mogące zawsze znacząco oddziaływać na środowisko, dla którego sporządzenie raportu o oddziaływaniu na środowisko jest wymagane,
    - b) dopuszcza się eksploatację złoża do rzędnej + 160 m npm, zakaz eksploatacji trzeciego poziomu złoża,
    - c) nakaz rekultywacji terenu po zakończeniu eksploatacji kopalin, zgodnie z przepisami odrębnymi,

**5) zasady i warunków scalania i podziału na działki:**

- a) minimalna powierzchnia nowowydzielanej działki – bez ograniczeń, w zależności od potrzeb,
- b) fronty działek – bez ograniczeń, w zależności od potrzeb,
- c) kąt położenia granic nowowydzielanych działek w stosunku do pasa drogowego musi mieścić się w przedziale od 70<sup>o</sup> do 90<sup>o</sup>.

**6) zasady obsługi w zakresie komunikacji** – z drogi publicznej klasy drogi dojazdowej (posiadającej powiązania zewnętrzne z drogą publiczną klasy drogi głównej - droga krajowa nr 79), następnie poprzez wewnętrzne drogi zakładowe położone na istniejącym terenie eksploatacji kopalni pospolitych, położone poza obszarem objętym niniejszą zmianą planu,

**7) zasady obsługi w zakresie stanowisk postojowych** – stanowiska postojowe dla samochodów osobowych użytkowników stałych i przebywających okresowo na terenie powierzchniowej eksploatacji wyznaczonym w niniejszej zmianie planu, należy realizować na terenie działki własnej lub zespołu działek do których posiada się tytuł prawny, w liczbie (dla funkcji PE) minimum 3 miejsc postojowych / 10 zatrudnionych,

**8) zasady odprowadzania wód deszczowych i wód z odwodnienia kopalni:**

- a) powierzchniowo poprzez system rowów otwartych, z dopuszczeniem jak lit. c,
- b) z rzepia przez przepompownię przesyłane za pośrednictwem rurociągu do kanału otwartego i dalej do kanału "Ożarów-Wisła" z dopuszczeniem jak lit. c,
- c) dopuszcza się odprowadzanie wód deszczowych i wód z odwodnienia kopalni istniejącym, przebudowywanym i rozbudowywanym systemem kanalizacji dla ścieków będących mieszaniną ścieków socjalnych, technologicznych, deszczowych i wód z odwodnienia kopalni do kanału "Ożarów-Wisła",
- d) zrzuty wód opadowych i odwodnienia muszą być podczyszczone (w tym w zbiorniku osadowym) do parametrów określonych w przepisach odrębnych,

**9) zasady gospodarki odpadami:**

- a) wymóg składowania, zagospodarowania lub utylizacji odpadów, stosownie do ich charakteru, na terenie unieszkodliwiania odpadów wydobywczych, położonym na terenie zakładu górniczego, poza granicami objętymi niniejszą zmianą planu i/lub na składowisku odpadów poza granicami gminy, zgodnie z przepisami odrębnymi,
- b) odpady stałe inne niż odpady wydobywcze należy gromadzić w pojemnikach do czasowego gromadzenia odpadów stałych z uwzględnieniem ich segregacji według grup asortymentowych

**10) zasady odprowadzania ścieków socjalnych i technologicznych – nie dotyczy,**

**11) zasady zaopatrzenia w wodę – nie dotyczy,**

**12) zasady zaopatrzenia w energię elektryczną – nie dotyczy,**

**13) zasady zaopatrzenia w energię cieplną i gaz – nie dotyczy,**

**14) sposoby i terminy tymczasowego urządzania i użytkowania terenów** – zakaz tymczasowego zagospodarowania, urządzania i użytkowania terenów za wyjątkiem:

- a) wykorzystania w sposób zgodny z dotychczasowym do czasu realizacji ustaleń zmiany planu,
- b) użytkowania rolnego lub sadowniczego.

**§ 10.**

Ustala się stawkę procentową w wysokości 30% w stosunku do wzrostu wartości nieruchomości objętych niniejszą zmianą planu, służące naliczeniu jednorazowej opłaty uiszczanej przez właścicieli nieruchomości, w przypadku ich zbycia w ciągu 5 lat od dnia, w którym ustalenia zmiany planu stały się obowiązujące.

**§ 11.**

Wykonanie niniejszej uchwały powierza się Burmistrzowi Ożarowa.

### **§ 12.**

W zakresie uregulowanym niniejszą uchwałą tracą moc ustalenia Miejscowego Planu Zagospodarowania Przestrzennego Terenu Górniczego "Gliniany-Duranów", zatwierdzonego uchwałą Nr XXXVII/198/98 Rady Miejskiej w Ożarowie z dnia 26 marca 1998r. (Dz. Urz. Woj. Tarnobrzieskiego Nr 9, poz. 85 z dnia 15 maja 1998r.), w części dotyczącej obszaru objętego niniejszą uchwałą.

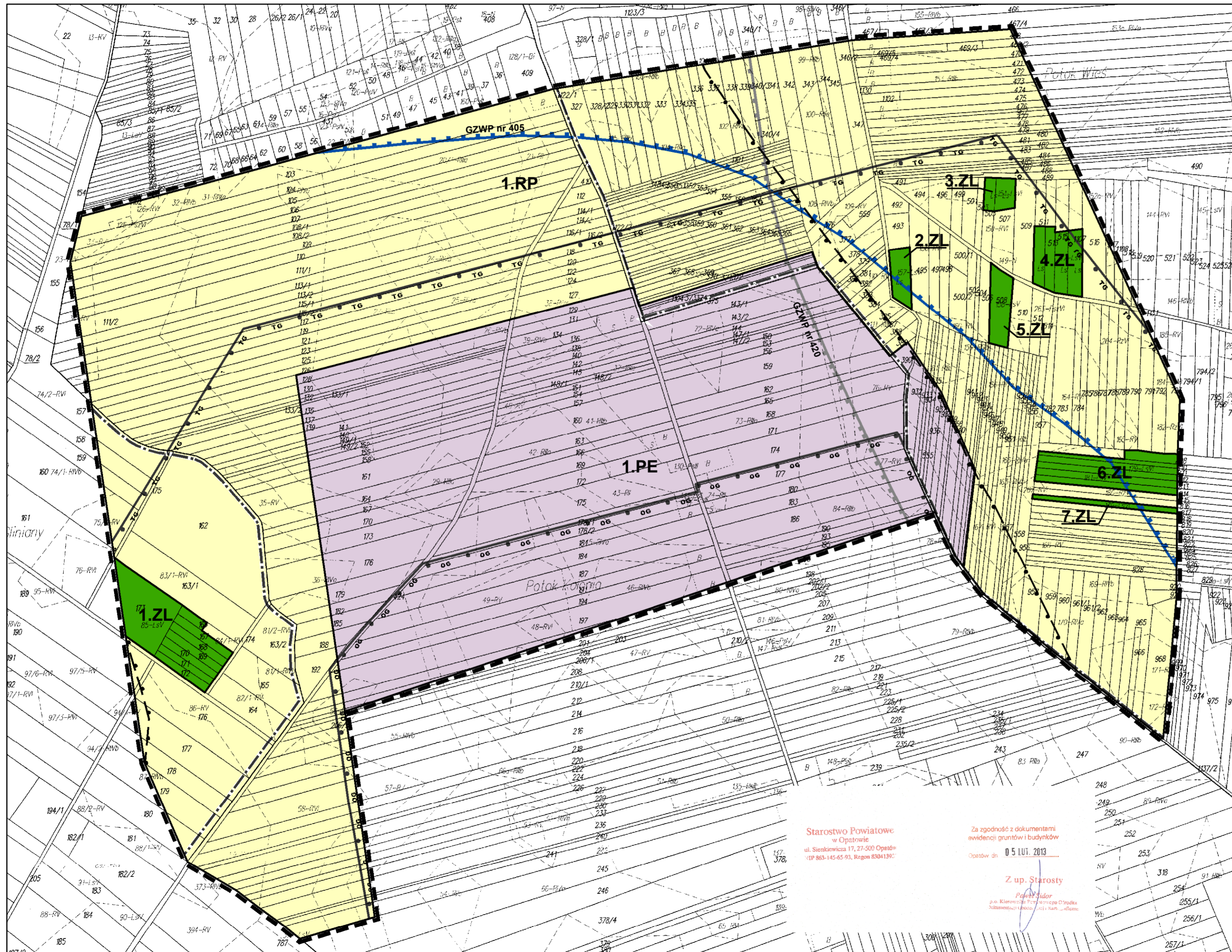
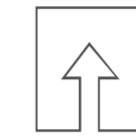
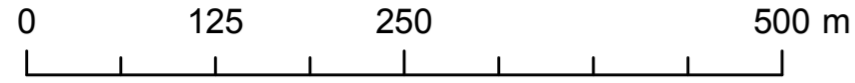
### **§ 13.**

Uchwała wchodzi w życie po upływie 14 dni od dnia ogłoszenia w Dzienniku Urzędowym Województwa Świętokrzyskiego.

# ZMIANA NR I MIEJSCOWEGO PLANU ZAGOSPODAROWANIA PRZESTRZENNEGO TERENU GÓRNICZEGO "GLINIANY - DURANÓW"

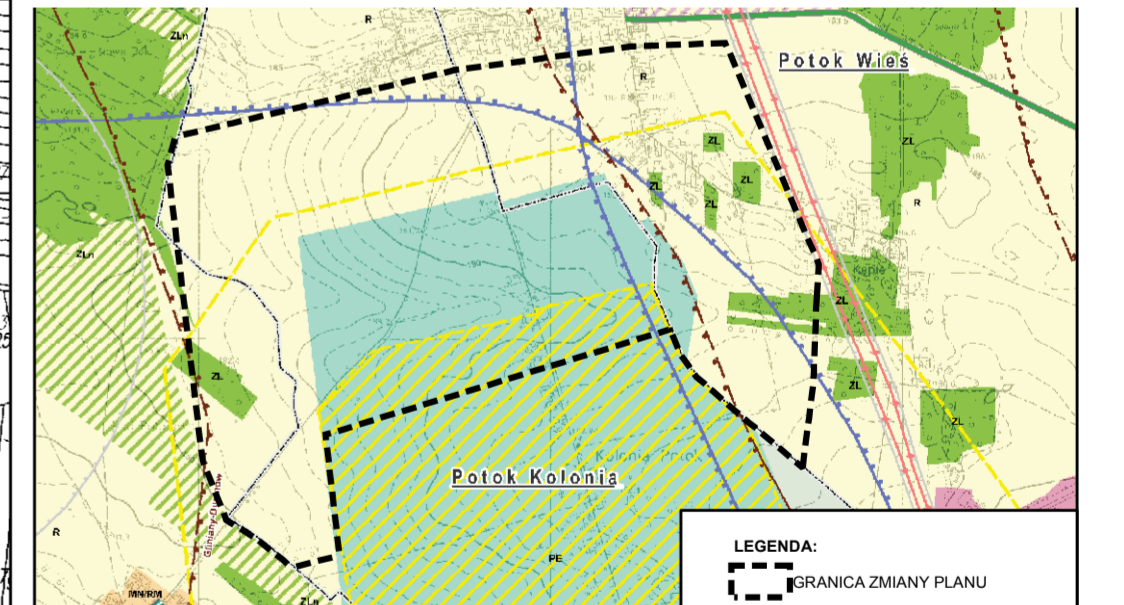
ZAŁĄCZNIK NR 1  
DO UCHWAŁY NR XXXVI/267/2013  
RADY MIEJSKIEJ W OŻAROWIE  
Z DNIA 26 listopada 2013r.

SKALA 1 : 5 000



- OZNACZENIA OBOWIAZUJĄCE:**
- GRANICA ZMIANY PLANU
  - LINIE ROZGRANICZAJĄCE TERENY O RÓŻNYM PRZEZNACZENIU LUB RÓŻNYCH ZASADACH ZAGOSPODAROWANIA
- PRZEZNACZENIE TERENÓW:**
- 1.ZL, 2.ZL, 3.ZL, 4.ZL, 5.ZL, 6.ZL, 7.ZL - TERENY LASÓW
  - 1.RP - TERENY ROLNICZE
  - 1.PE - TEREN POWIERZCHNIOWEJ EKSPLOATACJI KOPALIN
- OZNACZENIA INFORMACYJNE:**
- GRANICA ADMINISTRACYJNA OBRĘBU GEODEZYJNEGO
- OBSZARY CHRONIONE NA PODSTAWIE PRZEPISÓW ODREBYNYCH:**
- OBSZARY OBJĘTE OCHRONĄ NA MOCY USTAWY PRAWO GEOLOGICZNE I GÓRNICZE:**
- GRANICA ZŁOŻA GLINIANY - DURANÓW WC1880 WAPIENIE I MARGLE PRZEMYSŁU CEMENTOWEGO
  - GRANICA TERENU GÓRNICZEGO "GLINIANY - DURANÓW IIA"
  - GRANICA OBSZARU GÓRNICZEGO "GLINIANY -DURANÓW IIA"
- OBSZARY OBJĘTE OCHRONĄ NA MOCY USTAWY PRAWO WODNE:**
- GRANICA GŁÓWNEGO ZBIORNIKA WÓD PODZIEMNYCH - GZWP NR 420
  - GRANICA GŁÓWNEGO ZBIORNIKA WÓD PODZIEMNYCH - GZWP NR 405

WYRYS ZE STUDIUM UWARUNKOWAŃ I KIERUNKÓW ZAGOSPODAROWANIA PRZESTRZENNEGO GMINY OŻARÓW W GRANICACH ADMINISTRACYJNYCH (uchwała Nr XXXV/259/2013 Rady Miejskiej w Ożarowie z dnia 22 października 2013r.)



**LEGENDA:**

GRANICA ZMIANY PLANU

OBZARY CHRONIONE NA MOCY USTAWY PRAWO WODNE:	GRANICA GŁÓWNEGO ZBIORNIKA WÓD PODZIEMNYCH - GZWP NR 420	GRANICA GŁÓWNEGO ZBIORNIKA WÓD PODZIEMNYCH - GZWP NR 405
OBZARY OBJĘTE OCHRONĄ NA MOCY USTAWY PRAWO GEOLOGICZNE I GÓRNICZE:	GRANICA TERENU GÓRNICZEGO "GLINIANY - DURANÓW IIA"	GRANICA OBSZARU GÓRNICZEGO "GLINIANY -DURANÓW IIA"
OBZARY CHRONIONE NA PODSTAWIE PRZEPISÓW ODREBYNYCH:	GRANICA ZŁOŻA GLINIANY - DURANÓW WC1880 WAPIENIE I MARGLE PRZEMYSŁU CEMENTOWEGO	
OZNACZENIA INFORMACYJNE:	GRANICA ADMINISTRACYJNA OBRĘBU GEODEZYJNEGO	
PRZEZNACZENIE TERENÓW:	1.ZL, 2.ZL, 3.ZL, 4.ZL, 5.ZL, 6.ZL, 7.ZL - TERENY LASÓW	1.RP - TERENY ROLNICZE
1.PE - TEREN POWIERZCHNIOWEJ EKSPLOATACJI KOPALIN		

**WYKAZ PLANU ZMIANY STRUKTURY PRZESTRZENNEJ MIASTA I GMINY OŻARÓW - TERYTORIUM FUNKCYJNALNE**

**OBZARY FUNKCYJNALNE ZAMIESZKANIA I RODZINNE:**

- 1) Tereny zabudowy infrastrukturalno-technicznej
- 2) Tereny zabudowy mieszkaniowej (mieszkalnej)
- 3) Tereny zabudowy usługowej
- 4) Tereny zabudowy usługowej z doposażeniem usług mogących znacząco oddziaływać na środowisko
- 5) Tereny zabudowy mieszkaniowo-usługowej (mieszkalno-usługowej)
- 6) Tereny zabudowy mieszkaniowo-usługowej z doposażeniem usług
- 7) Tereny zabudowy mieszkaniowo-usługowej z doposażeniem usług
- 8) Tereny zabudowy mieszkaniowo-usługowej (mieszkalno-usługowej) z doposażeniem usług
- 9) Tereny zabudowy mieszkaniowo-usługowej (mieszkalno-usługowej) z doposażeniem usług
- 10) Tereny zabudowy mieszkaniowo-usługowej (mieszkalno-usługowej) z doposażeniem usług
- 11) Tereny zabudowy mieszkaniowo-usługowej (mieszkalno-usługowej) z doposażeniem usług
- 12) Tereny zabudowy mieszkaniowo-usługowej (mieszkalno-usługowej) z doposażeniem usług
- 13) Tereny zabudowy mieszkaniowo-usługowej (mieszkalno-usługowej) z doposażeniem usług
- 14) Tereny zabudowy mieszkaniowo-usługowej (mieszkalno-usługowej) z doposażeniem usług
- 15) Tereny zabudowy mieszkaniowo-usługowej (mieszkalno-usługowej) z doposażeniem usług
- 16) Tereny zabudowy mieszkaniowo-usługowej (mieszkalno-usługowej) z doposażeniem usług
- 17) Tereny zabudowy mieszkaniowo-usługowej (mieszkalno-usługowej) z doposażeniem usług
- 18) Tereny zabudowy mieszkaniowo-usługowej (mieszkalno-usługowej) z doposażeniem usług
- 19) Tereny zabudowy mieszkaniowo-usługowej (mieszkalno-usługowej) z doposażeniem usług
- 20) Tereny zabudowy mieszkaniowo-usługowej (mieszkalno-usługowej) z doposażeniem usług
- 21) Tereny zabudowy mieszkaniowo-usługowej (mieszkalno-usługowej) z doposażeniem usług
- 22) Tereny zabudowy mieszkaniowo-usługowej (mieszkalno-usługowej) z doposażeniem usług
- 23) Tereny zabudowy mieszkaniowo-usługowej (mieszkalno-usługowej) z doposażeniem usług
- 24) Tereny zabudowy mieszkaniowo-usługowej (mieszkalno-usługowej) z doposażeniem usług
- 25) Tereny zabudowy mieszkaniowo-usługowej (mieszkalno-usługowej) z doposażeniem usług
- 26) Tereny zabudowy mieszkaniowo-usługowej (mieszkalno-usługowej) z doposażeniem usług
- 27) Tereny zabudowy mieszkaniowo-usługowej (mieszkalno-usługowej) z doposażeniem usług
- 28) Tereny zabudowy mieszkaniowo-usługowej (mieszkalno-usługowej) z doposażeniem usług
- 29) Tereny zabudowy mieszkaniowo-usługowej (mieszkalno-usługowej) z doposażeniem usług
- 30) Tereny zabudowy mieszkaniowo-usługowej (mieszkalno-usługowej) z doposażeniem usług
- 31) Tereny zabudowy mieszkaniowo-usługowej (mieszkalno-usługowej) z doposażeniem usług
- 32) Tereny zabudowy mieszkaniowo-usługowej (mieszkalno-usługowej) z doposażeniem usług
- 33) Tereny zabudowy mieszkaniowo-usługowej (mieszkalno-usługowej) z doposażeniem usług
- 34) Tereny zabudowy mieszkaniowo-usługowej (mieszkalno-usługowej) z doposażeniem usług
- 35) Tereny zabudowy mieszkaniowo-usługowej (mieszkalno-usługowej) z doposażeniem usług
- 36) Tereny zabudowy mieszkaniowo-usługowej (mieszkalno-usługowej) z doposażeniem usług
- 37) Tereny zabudowy mieszkaniowo-usługowej (mieszkalno-usługowej) z doposażeniem usług
- 38) Tereny zabudowy mieszkaniowo-usługowej (mieszkalno-usługowej) z doposażeniem usług
- 39) Tereny zabudowy mieszkaniowo-usługowej (mieszkalno-usługowej) z doposażeniem usług
- 40) Tereny zabudowy mieszkaniowo-usługowej (mieszkalno-usługowej) z doposażeniem usług
- 41) Tereny zabudowy mieszkaniowo-usługowej (mieszkalno-usługowej) z doposażeniem usług
- 42) Tereny zabudowy mieszkaniowo-usługowej (mieszkalno-usługowej) z doposażeniem usług
- 43) Tereny zabudowy mieszkaniowo-usługowej (mieszkalno-usługowej) z doposażeniem usług
- 44) Tereny zabudowy mieszkaniowo-usługowej (mieszkalno-usługowej) z doposażeniem usług
- 45) Tereny zabudowy mieszkaniowo-usługowej (mieszkalno-usługowej) z doposażeniem usług
- 46) Tereny zabudowy mieszkaniowo-usługowej (mieszkalno-usługowej) z doposażeniem usług
- 47) Tereny zabudowy mieszkaniowo-usługowej (mieszkalno-usługowej) z doposażeniem usług
- 48) Tereny zabudowy mieszkaniowo-usługowej (mieszkalno-usługowej) z doposażeniem usług
- 49) Tereny zabudowy mieszkaniowo-usługowej (mieszkalno-usługowej) z doposażeniem usług
- 50) Tereny zabudowy mieszkaniowo-usługowej (mieszkalno-usługowej) z doposażeniem usług
- 51) Tereny zabudowy mieszkaniowo-usługowej (mieszkalno-usługowej) z doposażeniem usług
- 52) Tereny zabudowy mieszkaniowo-usługowej (mieszkalno-usługowej) z doposażeniem usług
- 53) Tereny zabudowy mieszkaniowo-usługowej (mieszkalno-usługowej) z doposażeniem usług
- 54) Tereny zabudowy mieszkaniowo-usługowej (mieszkalno-usługowej) z doposażeniem usług
- 55) Tereny zabudowy mieszkaniowo-usługowej (mieszkalno-usługowej) z doposażeniem usług
- 56) Tereny zabudowy mieszkaniowo-usługowej (mieszkalno-usługowej) z doposażeniem usług
- 57) Tereny zabudowy mieszkaniowo-usługowej (mieszkalno-usługowej) z doposażeniem usług
- 58) Tereny zabudowy mieszkaniowo-usługowej (mieszkalno-usługowej) z doposażeniem usług
- 59) Tereny zabudowy mieszkaniowo-usługowej (mieszkalno-usługowej) z doposażeniem usług
- 60) Tereny zabudowy mieszkaniowo-usługowej (mieszkalno-usługowej) z doposażeniem usług
- 61) Tereny zabudowy mieszkaniowo-usługowej (mieszkalno-usługowej) z doposażeniem usług
- 62) Tereny zabudowy mieszkaniowo-usługowej (mieszkalno-usługowej) z doposażeniem usług
- 63) Tereny zabudowy mieszkaniowo-usługowej (mieszkalno-usługowej) z doposażeniem usług
- 64) Tereny zabudowy mieszkaniowo-usługowej (mieszkalno-usługowej) z doposażeniem usług
- 65) Tereny zabudowy mieszkaniowo-usługowej (mieszkalno-usługowej) z doposażeniem usług
- 66) Tereny zabudowy mieszkaniowo-usługowej (mieszkalno-usługowej) z doposażeniem usług
- 67) Tereny zabudowy mieszkaniowo-usługowej (mieszkalno-usługowej) z doposażeniem usług
- 68) Tereny zabudowy mieszkaniowo-usługowej (mieszkalno-usługowej) z doposażeniem usług
- 69) Tereny zabudowy mieszkaniowo-usługowej (mieszkalno-usługowej) z doposażeniem usług
- 70) Tereny zabudowy mieszkaniowo-usługowej (mieszkalno-usługowej) z doposażeniem usług
- 71) Tereny zabudowy mieszkaniowo-usługowej (mieszkalno-usługowej) z doposażeniem usług
- 72) Tereny zabudowy mieszkaniowo-usługowej (mieszkalno-usługowej) z doposażeniem usług
- 73) Tereny zabudowy mieszkaniowo-usługowej (mieszkalno-usługowej) z doposażeniem usług
- 74) Tereny zabudowy mieszkaniowo-usługowej (mieszkalno-usługowej) z doposażeniem usług
- 75) Tereny zabudowy mieszkaniowo-usługowej (mieszkalno-usługowej) z doposażeniem usług
- 76) Tereny zabudowy mieszkaniowo-usługowej (mieszkalno-usługowej) z doposażeniem usług
- 77) Tereny zabudowy mieszkaniowo-usługowej (mieszkalno-usługowej) z doposażeniem usług
- 78) Tereny zabudowy mieszkaniowo-usługowej (mieszkalno-usługowej) z doposażeniem usług
- 79) Tereny zabudowy mieszkaniowo-usługowej (mieszkalno-usługowej) z doposażeniem usług
- 80) Tereny zabudowy mieszkaniowo-usługowej (mieszkalno-usługowej) z doposażeniem usług
- 81) Tereny zabudowy mieszkaniowo-usługowej (mieszkalno-usługowej) z doposażeniem usług
- 82) Tereny zabudowy mieszkaniowo-usługowej (mieszkalno-usługowej) z doposażeniem usług
- 83) Tereny zabudowy mieszkaniowo-usługowej (mieszkalno-usługowej) z doposażeniem usług
- 84) Tereny zabudowy mieszkaniowo-usługowej (mieszkalno-usługowej) z doposażeniem usług
- 85) Tereny zabudowy mieszkaniowo-usługowej (mieszkalno-usługowej) z doposażeniem usług
- 86) Tereny zabudowy mieszkaniowo-usługowej (mieszkalno-usługowej) z doposażeniem usług
- 87) Tereny zabudowy mieszkaniowo-usługowej (mieszkalno-usługowej) z doposażeniem usług
- 88) Tereny zabudowy mieszkaniowo-usługowej (mieszkalno-usługowej) z doposażeniem usług
- 89) Tereny zabudowy mieszkaniowo-usługowej (mieszkalno-usługowej) z doposażeniem usług
- 90) Tereny zabudowy mieszkaniowo-usługowej (mieszkalno-usługowej) z doposażeniem usług
- 91) Tereny zabudowy mieszkaniowo-usługowej (mieszkalno-usługowej) z doposażeniem usług
- 92) Tereny zabudowy mieszkaniowo-usługowej (mieszkalno-usługowej) z doposażeniem usług
- 93) Tereny zabudowy mieszkaniowo-usługowej (mieszkalno-usługowej) z doposażeniem usług
- 94) Tereny zabudowy mieszkaniowo-usługowej (mieszkalno-usługowej) z doposażeniem usług
- 95) Tereny zabudowy mieszkaniowo-usługowej (mieszkalno-usługowej) z doposażeniem usług
- 96) Tereny zabudowy mieszkaniowo-usługowej (mieszkalno-usługowej) z doposażeniem usług
- 97) Tereny zabudowy mieszkaniowo-usługowej (mieszkalno-usługowej) z doposażeniem usług
- 98) Tereny zabudowy mieszkaniowo-usługowej (mieszkalno-usługowej) z doposażeniem usług
- 99) Tereny zabudowy mieszkaniowo-usługowej (mieszkalno-usługowej) z doposażeniem usług
- 100) Tereny zabudowy mieszkaniowo-usługowej (mieszkalno-usługowej) z doposażeniem usług

Starostwo Powiatowe  
w Opatowie  
ul. Sienkiewicza 17, 27-500 Opatów  
tel. 863-145-65-93, Regon 83041392

Za zgodność z dokumentami  
evidencji gruntów i budynków  
Opatów dn. 05 IUT. 2013

Z up. Starosty  
Paweł Sudar  
p.o. Kierownika Powiatowego Ośrodka  
Technicznego w Opatowie