

Rodzaj dokumentu:

Oryginał Kopia Korekta

ZNAK SPRAWY	NUMER DOKUMENTU	NR IDENTYFIKACYJNY									
UM13-65151-UM1300132/16	13/7.2.1/0073/18	0	6	3	2	5	3	6	7	2	

I. DANE NA TEMAT KONTROLI (wg UM)

Nazwa poddziałania:	7.2.1 - Wsparcie inwestycji związanych z tworzeniem, ulepszaniem lub rozbudową wszystkich rodzajów małej infrastruktury, w tym inwestycji w energię odnawialną i oszczędzanie energii - operacja typu „Budowa lub modernizacja dróg lokalnych”	Data otrzymania zlecenia	14/02/2018
Nazwa operacji:	Przebudowa dróg gminnych Sobótka-Bugaj, Sobótka- Sobótka Kolonia, Sobótka-Sobótka, Gmina Ożarów		
1. Data złożenia wniosku o płatność:	08.01.2018		
Rodzaj czynności kontrolnych:	<ul style="list-style-type: none"> 1. Wizyta na zlecenie <input checked="" type="checkbox"/> 2. Kontrola na miejscu w wyniku typowania <input type="checkbox"/> 3. Kontrola zlecona manualnie <input type="checkbox"/> 4. Kontrola ex post w wyniku typowania <input type="checkbox"/> 5. Kontrola zadania niematerialnego w trakcie realizacji <input type="checkbox"/> 6. Kontrola uzupełniająca <input type="checkbox"/> 7. Wizyta uzupełniająca <input type="checkbox"/> 		
Czynności kontrolne dotyczą etapu:	<ul style="list-style-type: none"> 1. obsługi Wniosku o przyznanie pomocy <input type="checkbox"/> 2. po wypłacie zaliczki <input type="checkbox"/> 3. obsługi Wniosku o płatność <input checked="" type="checkbox"/> 4. ex-post/zobowiązań wieloletnich <input type="checkbox"/> 		
2. Przeprowadzający kontrolę	Świętokrzyskie Biuro Rozwoju Regionalnego – Biuro PROW		

II. DANE PODMIOTU KONTROLOWANEGO

1. Nazwa podmiotu kontrolowanego	Gmina Ożarów																			
NIP	8	6	3	1	6	2	4	8	6	6	REGON	8	3	0	4	0	9	8	5	0
2. Adres zamieszkania/siedziby podmiotu kontrolowanego	Województwo	świętokrzyskie																		
Powiat/gmina	Opatów	Ożarów																		
Miejscowość/kod	Ożarów	27-530																		
Ulica/nr domu /lokalu/działki	ul. Stodolna 1																			
Tel.	15 861 07 00					Fax	15 861 11 36													
E-mail	urząd@ozarow.pl																			
3. Adres korespondencyjny (należy wypełnić w przypadku, gdy inny od powyższego)	Województwo	ND																		
Powiat/gmina	ND	ND																		
Miejscowość/kod	ND	ND																		
Ulica i nr domu/lokalu	ND																			

Podpis podmiotu kontrolowanego	<p>BURMISTRZ</p> <p>Marcin Mueher</p>	Podpisy kontrolujących	<p>ŚBRR - Biuro PROW</p> <p>Starszy specjalista ds. kontroli</p> <p>Ryszard Przytycki</p>
			<p>ŚBRR - Biuro PROW</p> <p>Specjalista ds. kontroli</p> <p>Paweł Kijanka</p>

GMINA OŻARÓW
woj. świętokrzyskie
27-530 Ożarów
ul. Stodolna 1
NIP 863-162-48-66
REGON 830409850

BURMISTRZ
Marcin Mueher

KP-611-344-ARiMR/5/z

3.2

III. OSOBA UPOWAŻNIONA DO REPREZENTACJI (PEŁNOMOCNIK/OSOBA REPREZENTUJĄCA)

1. Imię i Nazwisko	Marcin Majcher	Stanowisko/funkcja	BUKMISTRZ
--------------------	----------------	--------------------	-----------

Informacje uzyskane w wyniku kontroli stanowią dane osobowe w rozumieniu przepisów ustawy z dnia 29 sierpnia 1997 r. o ochronie danych osobowych (Dz. U z 2014 r. poz. 1182 i 1662) i podlegają ochronie na podstawie przepisów tej ustawy.

IV. POWIADOMIENIE O CZYNNOŚCIACH KONTROLNYCH

1. Powiadomienie o kontroli TAK <input checked="" type="checkbox"/> NIE <input type="checkbox"/>	Sposób powiadomienia	Data	Osoba powiadamiana	Osoba powiadamiająca
	Telefon	<input checked="" type="checkbox"/>	20.02.2018r.	Łukasz Wtorkowski
	List polecony	<input type="checkbox"/>		
	Inne	<input type="checkbox"/>		
			Ryszard Przybycień	

V. PRZEPROWADZENIE CZYNNOŚCI KONTROLNYCH

1. Kontrola została zrealizowana? TAK <input checked="" type="checkbox"/> NIE <input type="checkbox"/>	Jeśli NIE podać przyczynę: ND
---	----------------------------------

VI. DANE OSOBOWE OSÓB UCZESTNICZĄCYCH W CZYNNOŚCIACH KONTROLNYCH

1. Kontrolujący	Imię	Nazwisko	Nr upoważnienia i data jego wystawienia
	Inspektor terenowy: Ryszard	Przybycień	Upoważnienie nr 31 z dnia 28.12.2017 r.
Inspektor terenowy: Paweł	Kijanka		Upoważnienie nr 33 z dnia 28.12.2017 r.
2. Podmiot kontrolowany	Imię	Nazwisko	Rodzaj i nr dokumentu tożsamości
	Marcin	Majcher	Dowód osobisty: AZT 507896

VII. UWAGI




Uwagi kontrolujących:

W dniu 21.02.2018r. przeprowadzono czynności kontrolne na etapie WOP – płatność końcowa operacji pn. „Przebudowa dróg gminnych Sobótka-Bugaj, Sobótka- Sobótka Kolonia, Sobótka-Sobótka, Gmina Ożarów”- operacja typu „Budowa lub modernizacja dróg lokalnych” w ramach poddziałania „Wsparcie inwestycji związanych z tworzeniem, ulepszaniem lub rozbudową wszystkich rodzajów małej infrastruktury, w tym inwestycji w energię odnawialną i oszczędzanie energii” objętego Programem Rozwoju Obszarów Wiejskich na lata 2014-2020.

Zakres kontroli oraz ustalenie zgodności z wymienionymi elementami ujęto w załączniku nr 1 „Lista kontrolna” K-03/W/344.

W trakcie czynności kontrolnych została sporządzona dokumentacja fotograficzna, która jest przechowywana w zasobach Świętokrzyskiego Biura Rozwoju Regionalnego – Biuro PROW.

Na tym raport zakończono.

Podpis podmiotu kontrolowanego	 BUKMISTRZ Marcin Majcher	Podpisy kontrolujących	ŚBRR - Biuro PROW Starszy specjalista ds. kontroli  Ryszard Przybycień
			ŚBRR - Biuro PROW Specjalista ds. kontroli  Paweł Kijanka

VIII. ZAŁĄCZNIKI DO RAPORTU Z CZYNNOŚCI KONTROLNYCH	
1.	Lista kontrolna do raportu z czynności kontrolnych (K-03/W/344)
2.	Wykaz faktur lub dokumentów o równoważnej wartości dowodowej dokumentujących poniesione koszty
3.	Kserokopia kosztorysu powykonawczego
4.	Kserokopia map sytuacyjnych przebiegu dróg
5.	
6.	
7.	
8.	
9.	
10.	

Podstawa prawna:

Czynności kontrolne przeprowadzone w oparciu o zapisy ustawy z dnia 20 lutego 2015 r. o wspieraniu rozwoju obszarów wiejskich z udziałem środków Europejskiego Funduszu Rolnego na rzecz Rozwoju Obszarów Wiejskich w ramach Programu Rozwoju Obszarów Wiejskich na lata 2014–2020 (Dz. U. poz. 349 i 1888)

Pouczenie:

W przypadku gdy podmiot kontrolowany nie zgadza się z ustaleniami zawartymi w raporcie z czynności kontrolnych może zgłosić jednostce kontrolującej umotywowane uwagi na piśmie do ustaleń w nim zawartych, w terminie 7 dni od dnia doręczenia kopii raportu z czynności kontrolnych, chyba że bezpośrednio po zakończeniu czynności kontrolnych podmiot kontrolowany zgłosił kontrolującemu umotywowane uwagi, co do ustaleń zawartych w tym raporcie.

Data rozpoczęcia i zakończenia czynności kontrolnych	21.02.2018 godz. 09:00 <i>data i godzina rozpoczęcia czynności kontrolnych</i>	21.02.2018 godz. 11:30 <i>data i godzina zakończenia czynności kontrolnych</i>	
Przerwy w wykonywaniu czynności kontrolnych	ND <i>okresy przerw w wykonywaniu czynności kontrolnych</i>		
Data i miejsce sporządzenia Raportu	21/02/2018 <i>dd/mm/rrrr</i>	Urząd Miasta i Gminy w Ożarowie ul. Stodolna 1, 27-530 Ożarów <i>Miejsce sporządzenia Raportu z czynności kontrolnych</i>	
Kontrolujący	Imię	Nazwisko	Podpis
	Ryszard	Przybycień	ŚBRR - Biuro PROW Starszy specjalista ds. kontroli <i>Ryszard Przybycień</i>
Podmiot kontrolowany	Paweł	Kijanka	ŚBRR - Biuro PROW Specjalista ds. kontroli <i>Paweł Kijanka</i>
	21.02.2018 <i>data otrzymania Raportu</i>		BURMISTRZ <i>Marcin Mojcher</i> <i>podpis</i>
Adnotacja o niepodpisaniu raportu przez podmiot kontrolowany			

Zatwierdzenie Nr 1 do w. Raportu
Nr 13/7.2.1/0073/18 z 21.02.2018

Znak sprawy:	UM13-65151-UM1300132/16	K-03/W/344
LISTA KONTROLNA DO RAPORTU Z CZYNNOŚCI KONTROLNYCH PROGRAM ROZWOJU OBSZARÓW WIEJSKICH NA LATA 2014-2020 WIZYTA W MIEJSCU		

Nr Raportu z czynności kontrolnych	Z dnia
13/7.2.1/0073/18	21.02.2018

Działanie	Podstawowe usługi i odnowa wsi na obszarach wiejskich	Wniosek o płatność
Poddziałanie	Wsparcie inwestycji związanych z tworzeniem, ulepszeniem lub rozbudową wszystkich rodzajów małej infrastruktury, w tym inwestycji w energię odnawialną i w oszczędzanie energii	
Operacja	Przebudowa dróg gminnych Sobótka-Bugaj, Sobótka- Sobótka Kolonia, Sobótka-Sobótka, Gmina Ożarów	

Lp.	Przedmiot weryfikacji	Dane podmiotu kontrolowanego		Ocena zgodności ze stanem faktycznym			Uwagi kontrolujących
		Jedn. miary	Ilość	TAK	NIE	ND	

I. WERYFIKACJA REALIZACJI OPERACJI.

1.	Zgodność lokalizacji operacji.			✓			Zgodnie z umową przyznania pomocy nr 00170-65151-UM1300132/16 z dnia 31.05.2016
2.	Zgodność zestawienia rzeczowo-finansowego z zakresem realizacji operacji.						
	I.	Koszty operacji.					
	A**	Przebudowa dróg gminnych Sobótka-Bugaj, Sobótka- Sobótka Kolonia, Sobótka-Sobótka, Gmina Ożarów					
	1.	Roboty w zakresie przygotowania terenu pod budowę i roboty ziemne	kpl	1	✓		
	2.	Roboty w zakresie nawierzchni dróg	kpl	1	✓		
	3.	Roboty wykończeniowe	kpl	1	✓		
	4.	Instalowanie znaków drogowych	kpl	1	✓		
	II.	Koszty ogólne.					
1.	ND	ND	ND			✗	

Uwagi kontrolujących:

Zgodność lokalizacji operacji i elementów zestawienia finansowego potwierdzono na podstawie weryfikacji dokumentów tj.: map, oświadczeń, kosztorysu powykonawczego, zaświadczeń, zgłoszenia zamiaru budowy z dnia 29.12.2015, postępowania o udzielenie zamówienia publicznego, dokumentacji fotograficznej, decyzji o środowiskowych uwarunkowaniach realizacji przedsięwzięcia, karty środka trwałego, planu kont wraz z wydrukiem z konta analitycznego, zarządzeń w sprawie prowadzenia zasad rachunkowości, opisu technicznego, protokół odbioru i przekazania do użytkowania z dnia 29 sierpnia 2017r., umowy z wykonawcą NR BIII 271.4.2016 z dnia 01.06.2016, dowodu zapłaty, faktura VAT.

Ww. dokumenty potwierdzono ze stanem faktycznym.

Elementy zweryfikowane w trakcie wizyty oznaczono symbolem „V” oraz parafowano w załączonym kosztorysie. Ponadto zweryfikowane oryginały dokumentów finansowych wg Wykazu faktur (załącznik nr 2 do Raportu – oznaczenie symbolem „V”) opieczetowano i podpisano datą 21.02.2018r.

Dokumenty przechowywane są prawidłowo a przedłożone do wniosku kopie dokumentów są tożsame z oryginałami.

Podpis podmiotu kontrolowanego	ŚBRR – Biuro PROW Starszy specjalista ds. kontroli	ŚBRR – Biuro PROW Podpisy kontrolujących Specjalista ds. kontroli
BUKMISTRZ <i>Marcin Majcher</i>	<i>Ryszard Przybycien</i>	<i>Paweł Kijanka</i>

Załącznik Nr 2 do "Raportu"
 Nr 13/2.2.1/0073/R z 21.06.2018

V. WYKAZ FAKTUR LUB DOKUMENTÓW O RÓWNOWAŻNEJ WARTOŚCI DOWODOWEJ DOKUMENTUJĄCYCH PONIESIONE KOSZTY

Lp	Nr dokumentu	Data wystawienia dokumentu [dd-mm-rrrrr]	Nr księgowy/ewidencyjny dokumentu	Nazwa wystawcy dokumentu	NIP wystawcy dokumentu	Pozycja na dokumencie albo nazwa towaru/usługi	Pozycja w zestawieniu rzeczowo-finansowym	Data zapłaty [dd/mm/rrrr]	Kwota dokumentu/ pozycji z dokumentu brutto [zł]	Kwota dokumentu/ pozycji z dokumentu netto [zł]	Kwota wydatków kwalifikowalnych [zł]
-1-	-2-	-3-	-4-	-5-	-6-	-7-	-8-	-9-	-10-	-11-	-12-
1.	nr03/BD/08/2017/FS	31.08.2017	Fz 1082 080/60016/6057/01 080/60016/6059/01	TRAKT S.A. 26-065 Piekoszków, Górki Szczukowskie 1	9591267282	pozycja nr 1 /roboty budowlane	I od A1 do A4	08.09.2017	1 078 118,32	876 518,96	1 078 118,32
2.											
3.											
4.											
5.											
6.											
7.											
8.											
9.											
								Razem:	1078118,32	876518,96	1078118,32

ŚBRR - Biuro PROW
 Starszy specjalista ds. kontroli

 Ryszard Przybycien

Zośmuski Nr 5 dn "Ropodni"
 Pz 13/12.1/0013/18 z 21.02.2018

GMINA OZARÓW
 woj. Świętokrzyskie
 27-530 Ozarów, ul. Stodolna 1
 NIP 863-162-48-66, REGON 830409850

Nazwa zadana: "Przebudowa dróg gminnych Sobótka-Bugaj, Sobótka - Sobótka Kolonia, Sobótka - Sobótka Kolonia, Sobótka - Sobótka, która obejmuje:
 a) przebudowę odcinka drogi gminnej nr 360070 T Piszary za torem - Sobótka Kolonia,
 b) przebudowę odcinka drogi gminnej Sobótka - Bugaj,
 c) przebudowę odcinka drogi gminnej Sobótka - Sobótka.

KOSZTORYS POWYKONAWCZY

Lp.	Kody „CPV” i „STWIOR”	C						Opis, lokalizacja i wyliczenia ilości	jednos tka miary	Ilości	Razem ilość	Cena /jedn./ zł	Wartość /netto/ zł	
		A	B	ROBOTY W ZAKRESIE PRZYGOTOWANIA TERENU POD BUDOWĘ I ROBOTY ZIEMNE										
		1												
1.1	D 01.01.01							Odtworzenie trasy i punktów wysokościowych przy wykonywaniu liniowych robót ziemnych (drogi) w terenie równinnym (wyznaczenie pasa drogowego w ramach usługi nadzoru geodezyjnego zapewnia Zamawiający).	km	3,401	1 199,44	4 079,30		
		dz. nr ew. 818/2	0,686	km	0,686									
		dz. nr ew. 801	0,861	km	0,861									
		dz. nr ew. 783	0,296	km	0,296									
		dz. nr ew. 784	0,988	km	0,988									
		dz. nr ew. 787	0,299	km	0,299									
		dz. nr ew. 786	0,271	km	0,271									
1.2	D 01.02.01							Karczowanie krzaków i podszycia przy ilości sztuk 1000/ha w celu uzyskania pierwotnej szerokości pasa drogowego	ha	0,190	7 996,25	1 519,29		
		dz. nr ew. 818/2	55*2*0,01*0,01	ha	0,011									
		dz. nr ew. 801	60*2*0,01*0,01	ha	0,012									
		dz. nr ew. 783	(10+10+50)*2*0,01*0,01	ha	0,014									
		dz. nr ew. 784	(190*2+75)*2*0,01*0,01	ha	0,091									
		dz. nr ew. 787	100*2*2*0,01*0,01	ha	0,040									
		dz. nr ew. 786	110*2*0,01*0,01	ha	0,022									

SBRR - Biuro PROW
 Starszy specjalista ds. kontroli
 Ryszard Przybylen

BURMISTRZ

Marek Wojcik

15.01.2018

(Str. 1-2)

1 wyliczenia wykonano
 UM13-65AS1-UM1300.122116

1.3	D 05.03.11	Wykonanie frezowania nawierzchni asfaltowych na zimno: średnia grubość warstwy 8 cm, z odwiezieniem urobku samochodami samowyladowczymi na odległość do 15 km w miejsce wskazane przez Inwestora (materiał pochodzący z rozbiórki własnością Inwestora)	m2		1 255,480	2,49	3 126,15
	dz. nr ew. 787	300*4+1 *(2*0,215*6*6+10*4,0)	m2	1 255,480			
1.4	D 01.02.04	Rozebranie podbudowy z kruszywa łamanego lub naturalnego wraz z elementami destruktu bitumicznego, grubość warstwy 20 cm z odwiezieniem urobku samochodami samowyladowczymi na odległość do 15 km w miejsce wskazane przez Inwestora (materiał pochodzący z rozbiórki własnością Inwestora)	m2		11 218,340	4,80	53 848,03
	dz. nr ew. 818/2	686*3,50+2*4,00	m2	2 409,000			
	dz. nr ew. 801	(861*3,50+2*0,215*6*6)	m2	3 028,980			
	dz. nr ew. 783	(296*3,50+2*0,215*6*6)	m2	1 051,480			
	dz. nr ew. 784	(988*3,50+2*0,215*6*6)	m2	3 473,400			
	dz. nr ew. 787	300*4+1 *(2*0,215*6*6+10*4,0)	m2	1 255,480			
1.5	D 02.01.01	Roboty ziemne wykonywane koparkami podsiębiernymi o poj. łyżki 0,40 m3 w gr. kat. III-IV wraz ze składowaniem, załadunkiem i odwozem gruntu, odległość odwozu wg uznania i na koszt Wykonawcy, utylizacja materiału zgodnie z Ustawą o odpadach	m3		5 827,320	8,00	46 618,56
	korytowanie pod kompleksową konstrukcję nawierzchni jezdni i skrzyżowań (dz. nr ew. 818/2)	596*5,60*0,18+2*596*1,05*0,15+1*(2*0, 215*6*6+10*5,00)*0,18	m3	891,01			
	korytowanie pod kompleksową konstrukcję nawierzchni jezdni i skrzyżowań (dz. nr ew. 801)	(861*5,60+2*0,215*6*6)*0,18+2*886*1,0 5*0,15+2*(2*0,215*6*6+10*5,60)*0,38	m3	1 204,09			
	korytowanie pod kompleksową konstrukcję nawierzchni jezdni i skrzyżowań (dz. nr ew. 783)	(296*5,60+2*0,215*6*6)*0,18+2*296*1,0 5*0,15	m3	394,39			
	korytowanie pod kompleksową konstrukcję nawierzchni jezdni i skrzyżowań (dz. nr ew. 784)	(988*5,60+2*0,215*6*6)*0,18+2*988*1,0 5*0,15+2*(2*0,215*6*6+10*5,60)*0,38	m3	1 364,24			
	korytowanie pod kompleksową konstrukcję nawierzchni jezdni i skrzyżowań (dz. nr ew. 787)	(300+10)*5,60*0,15+2*(345+10)*0,30*0, 23+1*2*0,215*6*6*0,43	m3	316,05			

ŚBRP - Biuro PRGW
Starszy specjalista ds. kontroli
Ryszard Przybycień
Ryszard Przybycień

2.2	D 04.02.01	Wykonanie i zagęszczenie mechanicznie warstwy odsączającej z piasku w korycie lub na całej szerokości drogi, grubość warstwy 10 cm po zagęszczeniu		m2	19 378,600	2,41	46 702,43			
		686*5,60	3 841,600							
		861*5,60+2*5,00	4 831,600							
		296*5,60+2*5,00	1 667,600							
		988*5,60	5 532,800							
		299*5,60	1 674,400							
		271*5,60+2*6,00	1 529,600							
		(235+50x2x05)+(8x2x0,5 x 2)	301,000							
		Wykonanie dolnej warstwy podbudowy z kruszywa kamiennego grubego o frakcji 0-63 mm i górnej warstwy podbudowy z kruszywa kamiennego drobnego o frakcji 0-31,5mm, na łączną grubość warstwy po zagęszczeniu 30 cm.	m2					19 378,600	16,31	316 064,97
		2.3	D 04.04.02					686*5,60	m2	3 841,600
		861*5,60+2*5,00	m2	4 831,600						
		296*5,60+2*5,00	m2	1 667,600						
		988*5,60	m2	5 532,800						
		299*5,60	m2	1 674,400						
		271*5,60+2*6,00	m2	1 529,600						
		(235+50x2x05)+(8x2x0,5 x 2)	m2	301,000						
2.4	D 05.03.05b	Wykonanie warstwy wiążącej z mieszanki mineralno-asfaltowej AC16W o grubości warstwy po zagęszczeniu 4cm.	m2	17 669,100	9,55	168 739,91				

ŚBRR - Biuro PROW
Starszy specjalista ds. kontroli

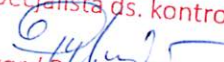
Ryszard Przybycień
Ryszard Przybycień

	jezdnia (dz. nr ew. 818/2)	686*5,10	m2	3 498,600			
	jezdnia wraz z promieniami włączeń (dz. nr ew. 801)	861*5,10+2*4,00	m2	4 391,100			
	jezdnia wraz z promieniami włączeń (dz. nr ew. 783)	296*5,10+2*4,00	m2	1 517,600			
	jezdnia wraz z promieniami włączeń (dz. nr ew. 784)	988*5,10	m2	5 038,800			
	jezdnia (dz. nr ew. 787)	299*5,10	m2	1 524,900			
	jezdnia wraz z promieniami włączeń (dz. nr ew. 786)	271*5,10+2*5,00	m2	1 392,100			
	wyprowadzenie skrzyżowań z drogami bocznymi	242+32+32	m2	306,000			
2.5	D 05.03.05a	Skropienie między warstwowo warstwy wiążącej emulsją asfaltową, a następnie wykonanie warstwy ściernalnej z betonu asfaltowego AC11S o grubości warstwy po zagęszczeniu 4cm wraz z obustronnym zabezpieczeniem krawędzi lepiszczem bitumicznym.	m2		17 326,000	12,19	211 203,94
	jezdnia (dz. nr ew. 818/2)	686*5,00	m2	3 430,000			
	jezdnia wraz z promieniami włączeń (dz. nr ew. 801)	861*5,00+2*4,00	m2	4 313,000			
	jezdnia wraz z promieniami włączeń (dz. nr ew. 783)	296*5,00+2*4,00	m2	1 488,000			
	jezdnia wraz z promieniami włączeń (dz. nr ew. 784)	988*5,00	m2	4 940,000			
	jezdnia (dz. nr ew. 787)	299*5,00	m2	1 495,000			
	jezdnia wraz z promieniami włączeń (dz. nr ew. 786)	271*5,00+2*5,00	m2	1 365,000			
	wyprowadzenie skrzyżowań z drogami bocznymi	235+30+30	m2	295,000			
3	45400000-1 CPV	ROBOTY WYKOŃCZENIOWE			3 451,000	4,30	14 839,30
3.1	D 04.04.02	Nawierzchnia poboczny z kruszyw łamanych stabilizowanych mechanicznie, mieszanaka sortowana o ciągłym uziarnieniu 0-31,5 mm i gr. 10 cm	m2				
	dz. nr ew. 818/2	(686+1*10)*2*0,5	m2	696,000			
	dz. nr ew. 801	(861+2*10)*2*0,5	m2	881,000			
	dz. nr ew. 783	296*2*0,5	m2	296,000			

SBRR - Biuro PROW
Starszy specjalista ds. kontroli

Olga
Ryszard Przybycien

	dz. nr ew. 784	(988+2*10)*2*0,5	m2	1 008,000			
	dz. nr ew. 787	(299+1*10)*2*0,5	m2	299,000			
	dz. nr ew. 786	271*2*0,5	m2	271,000			
3.2	D 06.01.01	Plantowanie (obrobienie na czysto) skarp w gruncie kat. III-IV pomiędzy krawędzią pobocza a granicą pasa drogowego (w przypadku niedoboru gruntu rodzimego należy uwzględnić dowóz gruntu kat. III-IV, pozyskanie gruntu i odległość dowozu wg uznania i na koszt Wykonawcy)	m2		3 451,000	0,40	1 380,40
	dz. nr ew. 818/2	j.w	m2	696,000			
	dz. nr ew. 801	j.w	m2	881,000			
	dz. nr ew. 783	j.w	m2	296,000			
	dz. nr ew. 784	j.w	m2	1 008,000			
	dz. nr ew. 787	j.w	m2	299,000			
	dz. nr ew. 786	j.w	m2	271,000			
3.3	D 04.08.05	Wyrównanie nawierzchni na zjazdach kruszywem łamanym stabilizowanym mechanicznie, mieszanka sortowana o ciągłym uziarnieniu 0-31,5 mm i gr. średnio 10 cm	m3		18,000	55,48	998,64
	wyrównanie uskoku pomiędzy krawędzią jezdni a nawierzchnią istniejących zjazdów w związku z podniesieniem niwelety drogi (dz. nr ew. 818/2)	3x5x3x0,1	m3	4,500			
	wyrównanie uskoku pomiędzy krawędzią jezdni a nawierzchnią istniejących zjazdów w związku z podniesieniem niwelety drogi (dz. nr ew. 801)	2x5x3x0,1	m3	3,000			
	wyrównanie uskoku pomiędzy krawędzią jezdni a nawierzchnią istniejących zjazdów w związku z podniesieniem niwelety drogi (dz. nr ew. 784)	3x5x3x0,1	m3	4,500			
	wyrównanie uskoku pomiędzy krawędzią jezdni a nawierzchnią istniejących zjazdów w związku z podniesieniem niwelety drogi (dz. nr ew. 786)	4x3x5x0,1	m3	6,000			

SBRR - Biuro PROW
 Starszy specjalista ds. kontroli

 Ryszard Przybycień

INSTALOWANIE ZNAKÓW DROGOWYCH (PIONOWYCH I POZIOMYCH)							
4	CPV 45233290-8				42,940	28,00	1 202,32
4.1	D 07.01.01	V X	Oznakowanie poziome jezdni materiałami cienkowarstwowymi -linie na skrzyżowaniach i przejściach, wykonywane sposobem mechanicznym	m2			
	Znak P-12 "linia bezwzględniego zatrzymania stop" - 0,50 m2/mb		4,5x0,5	m2	2,250		
	Znak P-13 "linia warunkowego zatrzymania złożona z trójkątów" - 0,24 m2/mb		6x4,5x0,2625	m2	7,090		
	Znak P-4 "linia podwójna ciągła" - 0,24 m2/mb		7x20*0,24	m2	33,600		
4.2	D 07.02.01	V X	Ustawienie słupów z rur stalowych ocynkowanych o średnicy 70 mm dla znaków drogowych, wraz z wykonaniem i zasypaniem dołów z ubiciem warstwami	szt.		170,00	1 360,00
4.3	D 07.02.01	V X	Przymocowanie do gotowych słupków tarcz znaków drogowych ostrzegawczych typ A i zakazu typ B (znaki średnie (S) o dł. boku o wym. 900mm), folia odbłaskowa II generacji	szt.		120,00	960,00
					Razem wartość /netto/		876 518,96
					Podatek VAT-23 %		201 599,36
					Łącznie /brutto/		1 078 118,32

INSPEKTOR NADZORU
Edward Polecki
Nr. upr. 70174/83
NIP 863209-67-75

KIEROWNIK BUDOWY
Andrzej Grzeszczyk
KI - 41/92

ŚBRR - Biuro PROW
Starszy specjalista ds. kontroli
Ryszard Przybycien

14